DEPARTEMENT DU JURA

Commune de
ARBOIS

ARTELIA
ARTELIA VILLE & MOBILITES
Direction Territoriale Rhône Méditerranée
Agence de Lyon
Tél : 33 (0)4 26 99 65 00
Fax : 33 (0)4 26 99 65 94
Mail : lyon.villemobilites@artelia-group.com
www.artelia.eu

Plan Local d'Urbanisme

2/3

ZONAGE
centre

Echelle : 1/2 500ème

Novembre 2015

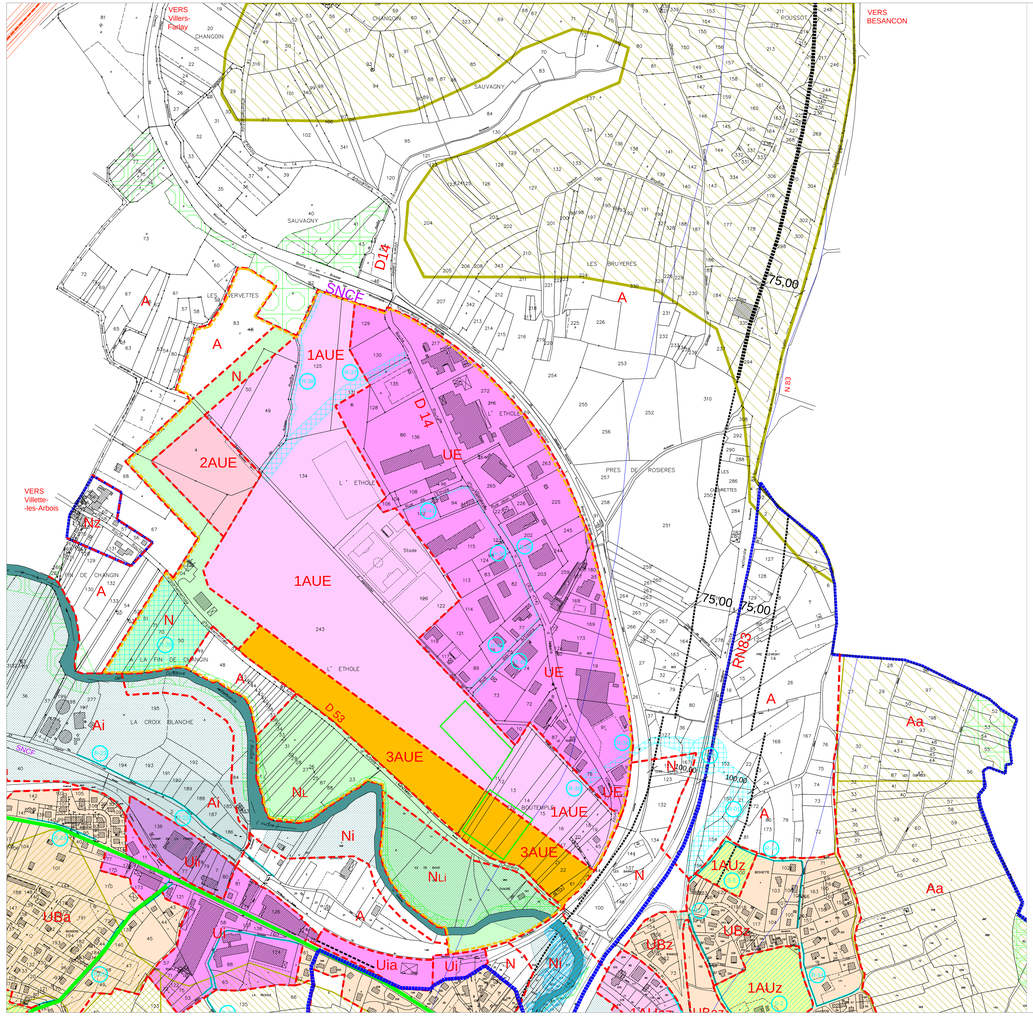

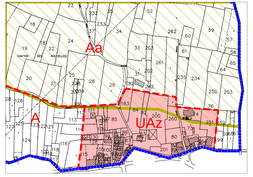

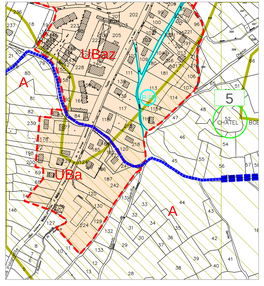

ZONES URBAINES

- UAZ — Centre couvert par ZPPAU
  UAz : Risque d'inondation
- UB — Quartiers équipés à vocation résidentielle
  UBa : moindre hauteur
  UBaz : couvert par ZPPAU
  UBz : couvert par ZPPAU
  UBiz : Risque d'inondation
- UI — Quartiers équipés à vocation industrielle
  UIi : Risque d'inondation
  UIa : Aménagement gare
- UE — Quartiers équipés à vocation activités économiques

ZONES A URBANISER

- AU — Réserve pour une urbanisation à dominante résidentielle
- 1AUE — Zone à urbaniser à vocation activités économiques
- 2AUE — Zone à urbaniser à vocation activités économiques
- 3AUE — Zone à urbaniser à vocation activités économiques
- 1AUI — Zone à urbaniser règlement conditionnel
  1AUz : couvert par ZPPAU
- 1AUC — Zone à urbaniser à vocation activités commerciales et de service
  1AUcz : couvert par ZPPAU
  1AUcri : risque d'inondation
- 1AUsp — Zone à urbaniser à vocation équipements publics
  1AUspz : couvert par ZPPAU

ZONE AGRICOLE

- A — Zone agricole
  Aa : Construction interdite
  Ai : Risque d'inondation

ZONES NATURELLES

- N — Zone naturelle protégée
  Nz : couvert par ZPPAU
  Ni : risque d'inondation
  Na : vol à voile / ULM
- NL — Zone naturelle sports / loisirs
  NLz Couvert par ZPPAU
  NLi : Inondable
- Ns — Zone d'intérêt scientifique
  Nsi : risque d'inondation

EMPLACEMENTS RESERVES

- Pl — Emplacement réservé pour équipement
- Pl — Emplacement réservé pour voirie (élargissement)
- L — Emplacement réservé pour logement (Art. L.123-2b du C.U.)

RENSEIGNEMENTS DIVERS

- Espace boisé classé ou espace à boiser
- Zone inondable
- Secteur humide contribuant aux continuités écologiques (art. L.123-1-5 III 2° du CU)
- Marge de reculement des constructions
- Zone de risques géologiques PPRmt du 21 Juillet 1997
- Zone de risques géologiques Atlas des risques géologiques
- Site classé par décret du 8 Oct. 2002
- Périmètre de la ZPPAU
- Périmètre de la ZAC de l'Ethole
- Zone archéologique (cf. arrêté préfectoral)
- Canalisation gaz
- Zones de danger très grave
- Zones de danger grave
- Zones de danger significatif